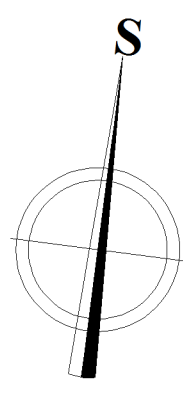


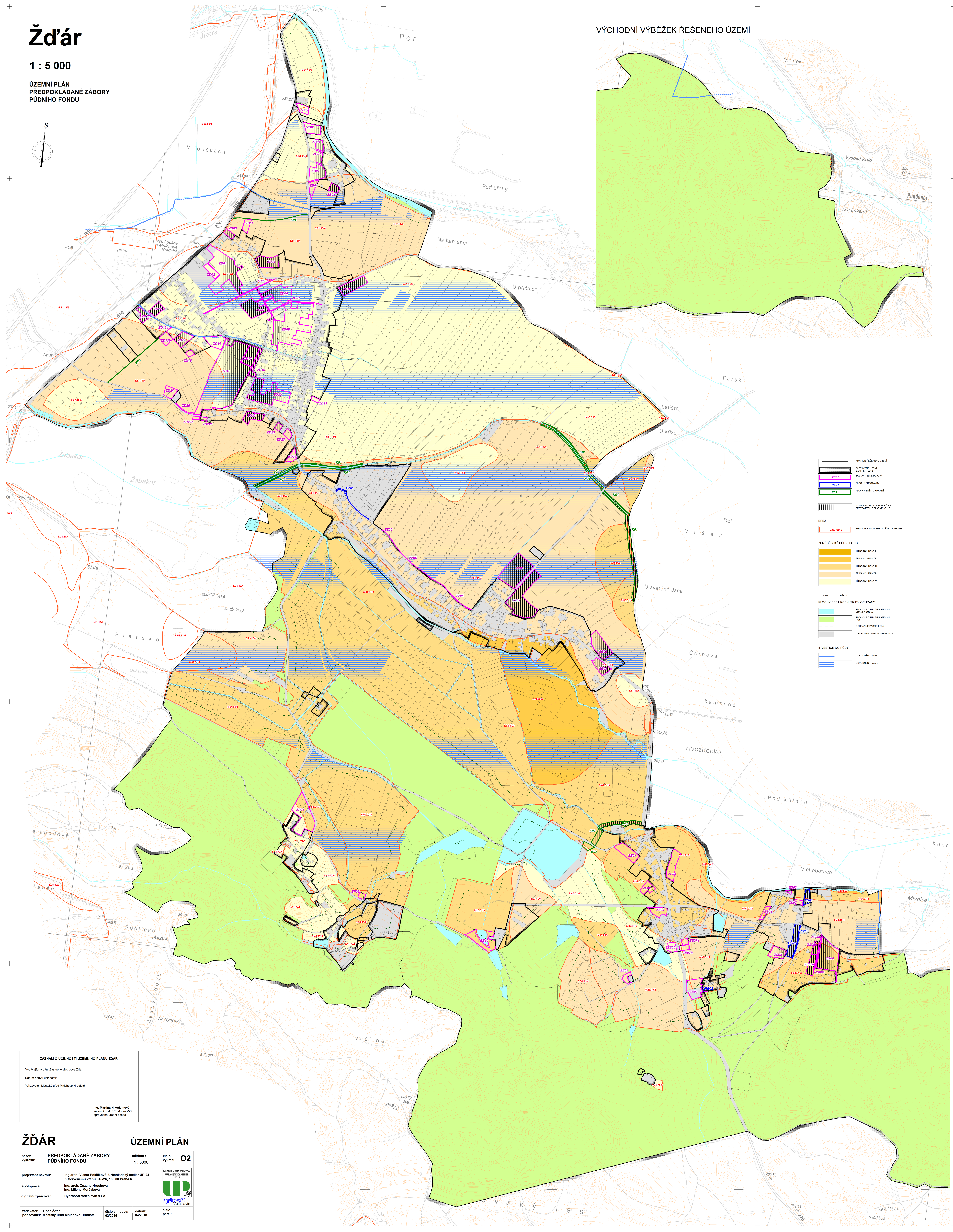
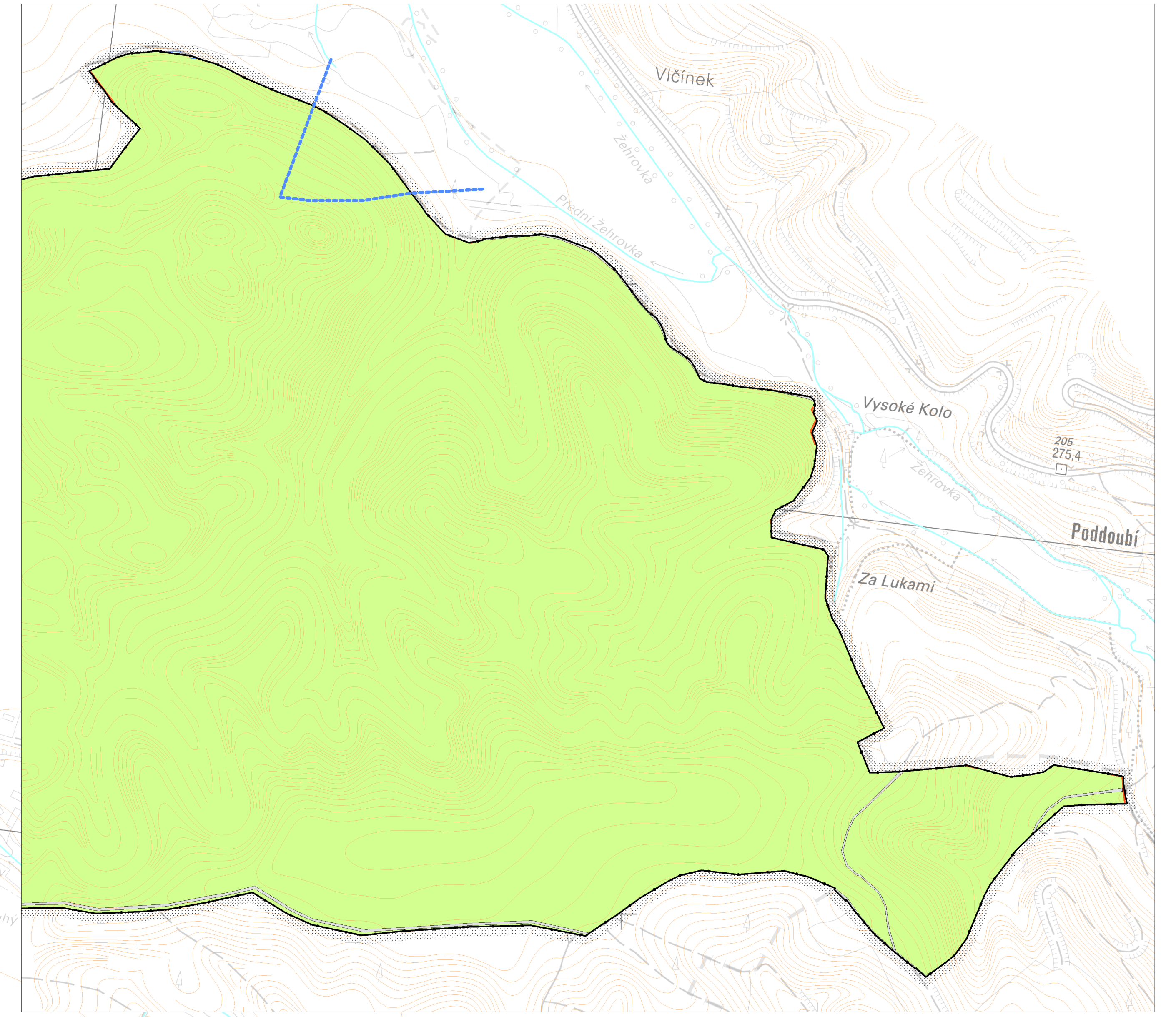
Žďár

1 : 5 000

ÚZEMNÍ PLÁN
PŘEDPOKLÁDANÉ ZÁBORY
PŮDNÍHO FONDU



VÝCHODNÍ VÝBĚŽEK ŘEŠENÉHO ÚZEMÍ



	HRANICE ŘEŠENÉHO ÚZEMÍ
	KADESTRÁLNÍ ÚZEMÍ číslo 1:4:2018
	Z001 ZAPŮDĚLNÉ PLOCHY
	P001 PLOCHY PŘESTAVBY
	K001 PLOCHY ZMĚN V UŽITÍ
	VÝZNAMNÉ PLOCHY ZABŮRĚNÉ PŘI PŘEDPŘÍPADOVÉM ÚP
	BPEJ 2.00.0022 HRANICE A KÓDY BPEJ / TRÍDA OCHRANY
	ZEMĚDĚLSKÝ PŮDNÍ FOND
	TRÍDA OCHRANY I
	TRÍDA OCHRANY II
	TRÍDA OCHRANY III
	TRÍDA OCHRANY IV
	TRÍDA OCHRANY V
	STAV ZÁBRNÍ
	PLOCHY BEZ URČENÍ TRÍDY OCHRANY
	PLOCHY S URČENÍM PŮDOPISU VODNÍ PLOCHA
	PLOCHY S URČENÍM PŮDOPISU LES
	OCHRANĚNÉ PÁSMO LEŠA
	OSTATNÍ NEZEMĚDĚLSKÉ PLOCHY
	INVESTICE DO PŮDY
	ODVOZENÉ - hráz
	ODVOZENÉ - jehle

ZÁZNAM O ÚČINNOSTI ÚZEMNÍHO PLÁNU ŽDĀR
Vydávající orgán: Zastupitelstvo obce Žďár
Datum nabytí účinnosti:
Pořizovatel: Městský úřad Mnichovo Hradiště
Ing. Martina Nikodemová
redakční číslo: 32, odborná VZP
správní číslo územní studie

ŽDĀR	ÚZEMNÍ PLÁN	
název výkresu: PŘEDPOKLÁDANÉ ZÁBORY PŮDNÍHO FONDU	mříčko: 1 : 5000	číslo výkresu: 02
projektant návrhu: Ing. arch. Vlasta Poláčková, Urbanistický atelier UP-24 K Červenému vrchu 645/2b, 160 00 Praha 6	spolupráce: Ing. arch. Zuzana Hrochová, Ing. Milena Morávková	digitální zpracování: Hydrosoft Velislav s.r.o.
zadávatel: Obec Žďár, pořizovatel: Městský úřad Mnichovo Hradiště	číslo smlouvy: 022015	datum: 04/2018