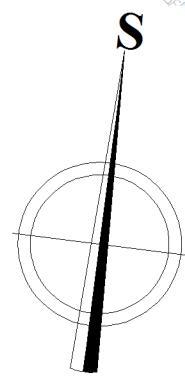


Žďár

1 : 10 000

ÚZEMNÍ PLÁN
DOPRAVA

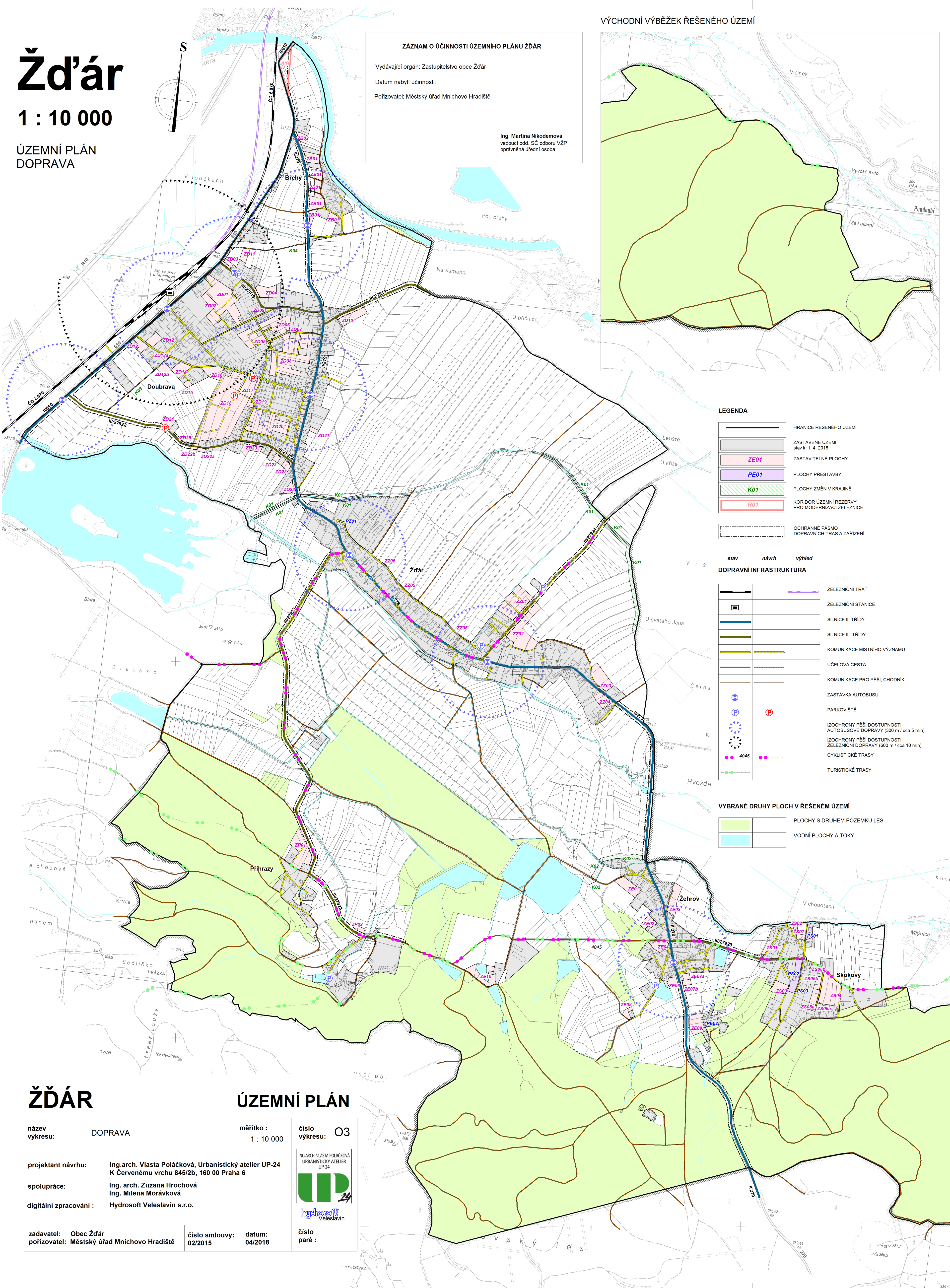
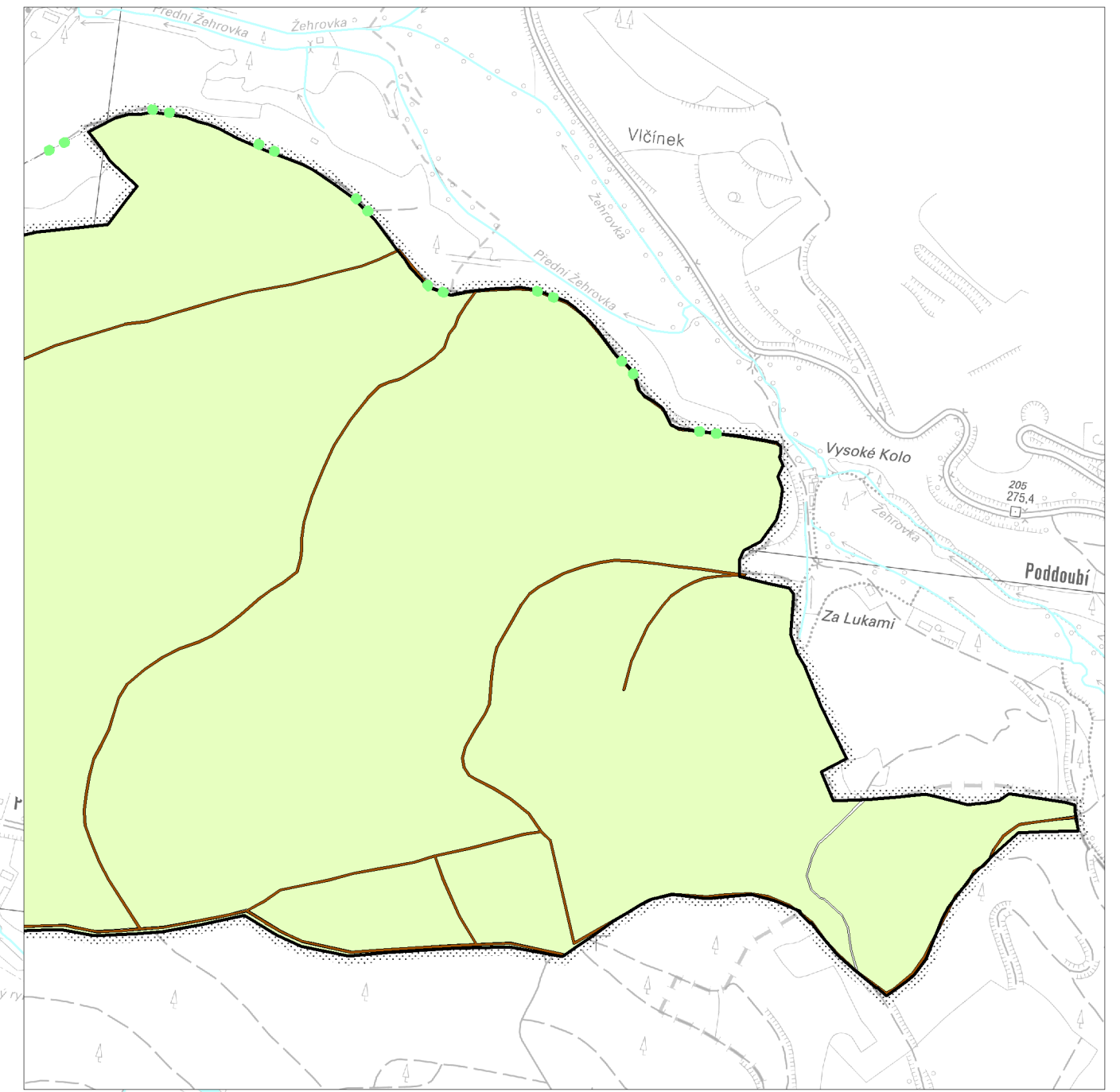


ZÁZNAM O ÚČINNOSTI ÚZEMNÍHO PLÁNU ŽĎÁR

Vydávající orgán: Zastupitelstvo obce Žďár
Datum nabytí účinnosti:
Pořizovatel: Městský úřad Mnichovo Hradiště

Ing. Martina Nikodemová
vedoucí odd. SČ odboru VZP
oprávněná úřední osoba

VÝCHODNÍ VÝBĚŽEK ŘEŠENÉHO ÚZEMÍ



LEGENDA

	HRANICE ŘEŠENÉHO ÚZEMÍ
	ZASTAVĚNÉ ÚZEMÍ stav k 1. 4. 2018
	ZASTAVITELNÉ PLOCHY ZE01
	PLOCHY PŘESTAVBY PE01
	PLOCHY ZMĚN V KRAJINĚ K01
	KORIDOR ÚZEMNÍ REZERVY PRO MODERNIZACI ŽELEZNIČNÍ R01
	OCHRANNÉ PÁSMO DOPRAVNÍCH TRAS A ZAŘÍZENÍ

DOPRAVNÍ INFRASTRUKTURA

stav	návrh	výhled	
			ŽELEZNIČNÍ TRÁŤ
			ŽELEZNIČNÍ STANICE
			SILNICE II. TŘÍDY
			SILNICE III. TŘÍDY
			KOMUNIKACE MÍSTNÍHO VÝZNAMU
			ÚČELOVÁ CESTA
			KOMUNIKACE PRO PĚŠÍ, CHODNÍK
			ZASTÁVKA AUTOBUSU
			PARKOVIŠTĚ
			IZOCHRONY PĚŠÍ DOSTUPNOSTI AUTOBUSOVÉ DOPRAVY (300 m / cca 5 min)
			IZOCHRONY PĚŠÍ DOSTUPNOSTI ŽELEZNIČNÍ DOPRAVY (600 m / cca 10 min)
			CYKLISTICKÉ TRASY
			TURISTICKÉ TRASY

VYBRANÉ DRUHY PLOCH V ŘEŠENÉM ÚZEMÍ

	PLOCHY S DRUHEM POZEMKU LES
	VODNÍ PLOCHY A TOKY

ŽĎÁR

ÚZEMNÍ PLÁN

název výkresu: DOPRAVA	měřítko: 1 : 10 000	číslo výkresu: O3
projektant návrhu: Ing.arch. Vlasta Poláčková, Urbanistický atelier UP-24 K Červenému vrchu 845/2b, 160 00 Praha 6	 ING.ARCH. VLASTA POLÁČKOVÁ URBANISTICKÝ ATELIER UP-24	
spolupráce: Ing. arch. Zuzana Hrochová Ing. Milena Morávková	 hydrosoft Veleslavin	
digitální zpracování: Hydrosoft Veleslavin s.r.o.	zadavatel: Obec Žďár	pořizovatel: Městský úřad Mnichovo Hradiště
číslo smlouvy: 02/2015	datum: 04/2018	číslo paré: