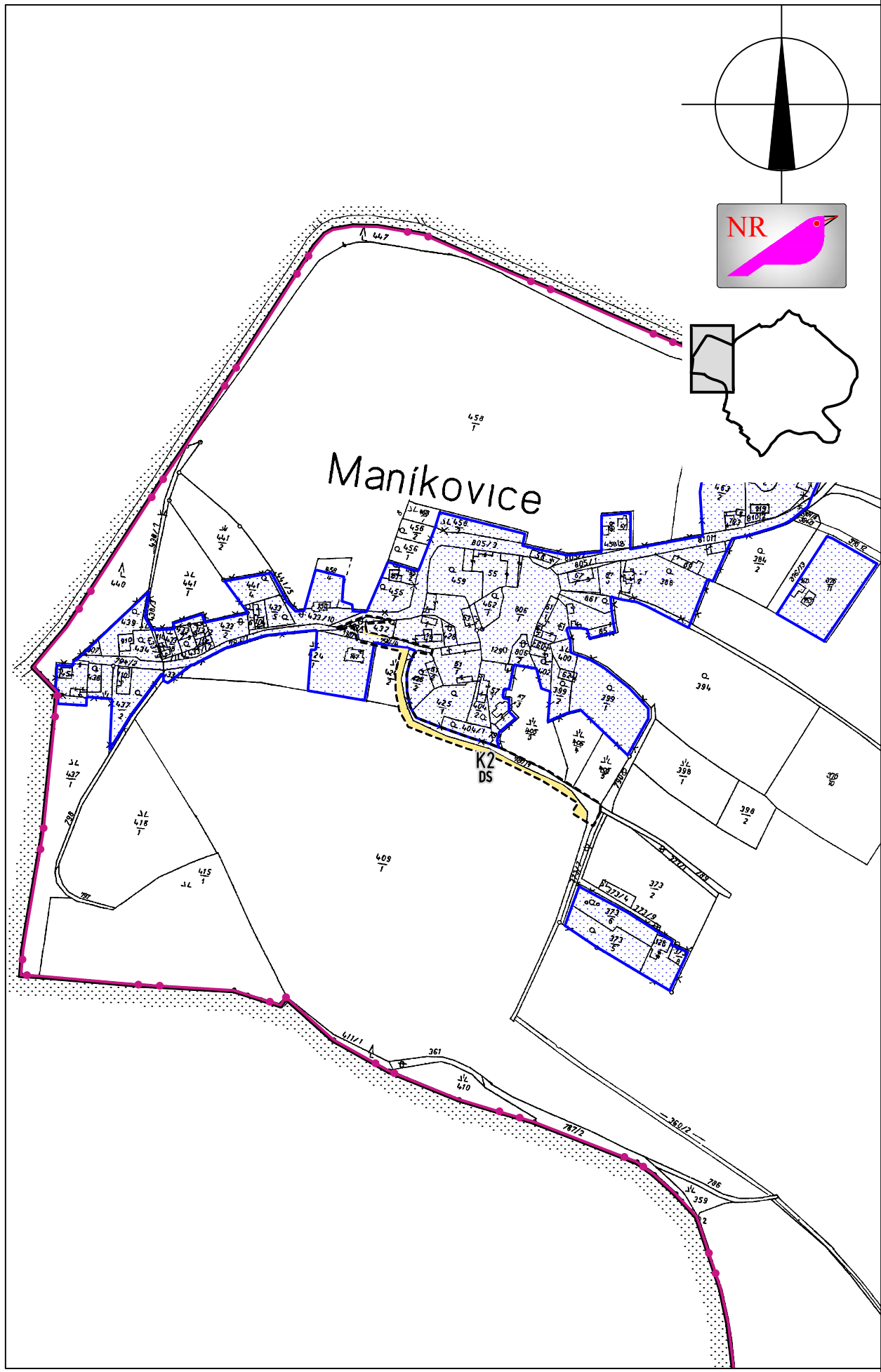
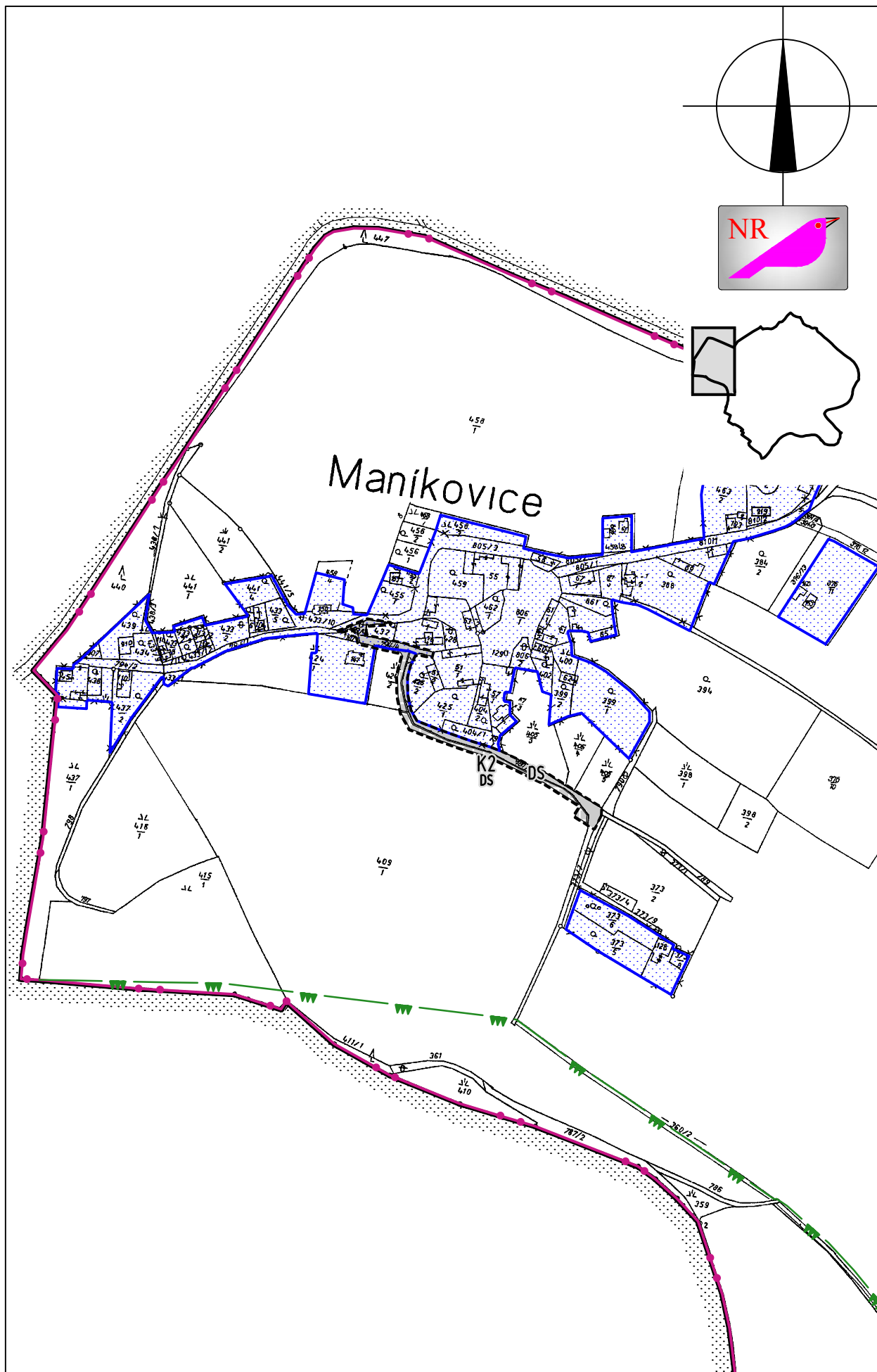
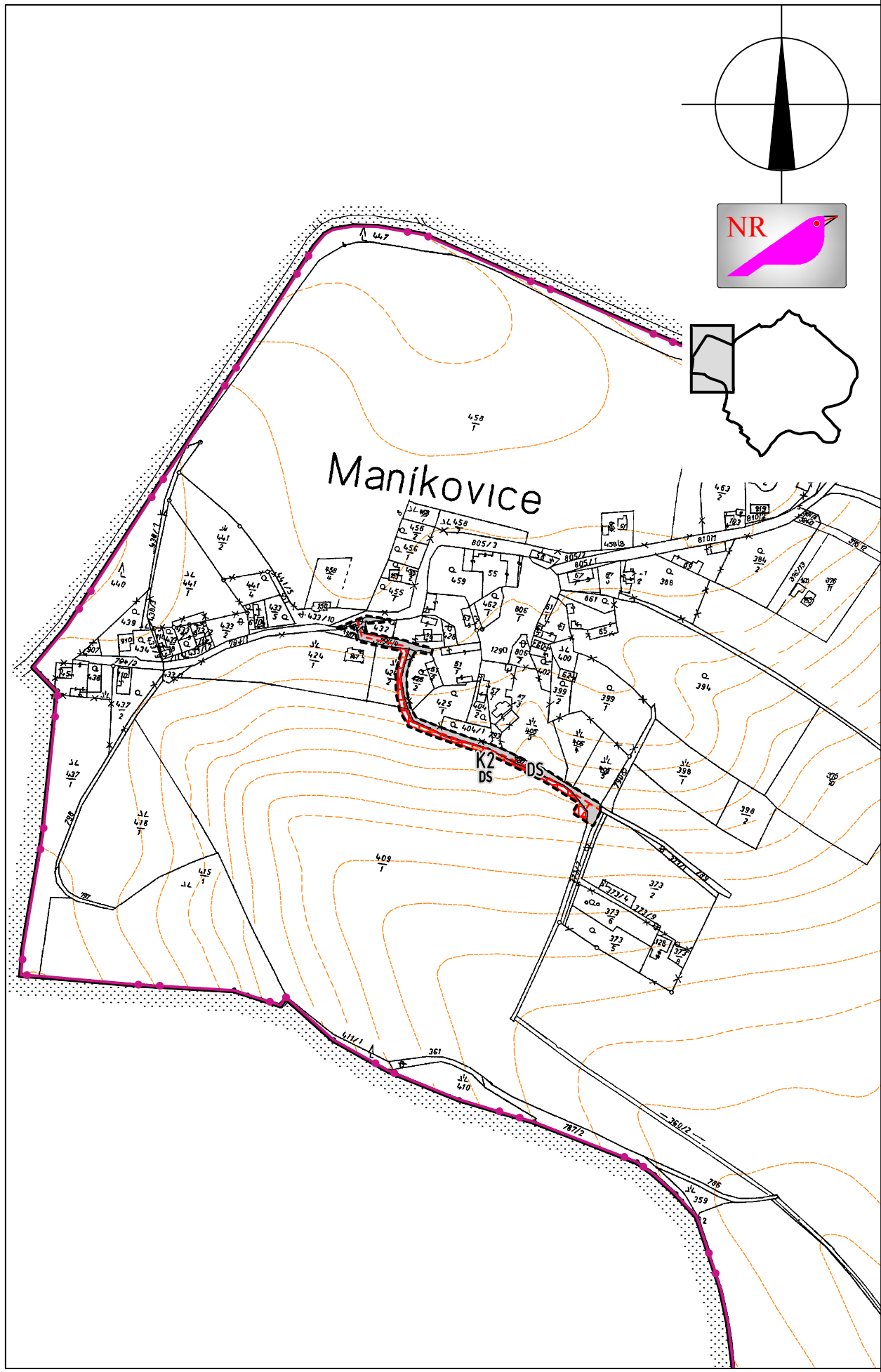


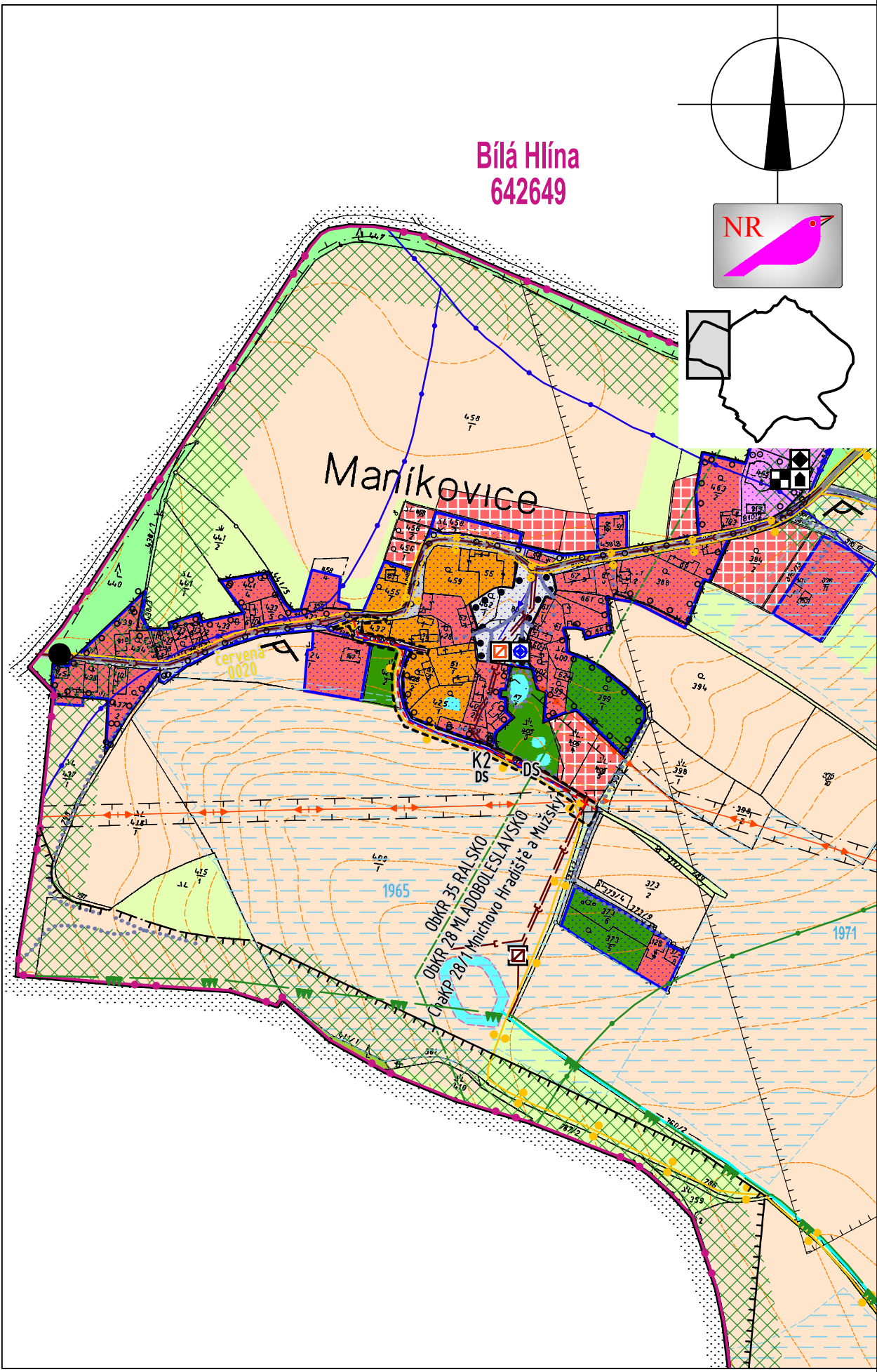
HRANICE					
	(výřez N1, N2, O1)	HRANICE ÚZEMÍ ŘEŠENÉHO	KÚ. PTÝROV	cca 462,14 ha	
	(výřez N1, N2, O1)	HRANICE KATASTRÁLNÍHO ÚZEMÍ	č. 736651	ICOB 571938	
	(výřez N1, N2, O1)	ZASTAVĚNÉ ÚZEMÍ	STANOVENÉ KE DNI PLATNOSTI Z1 ÚP	cca 38,12 ha	
	(výřez N4)	ZASTAVĚNÉ ÚZEMÍ	STANOVENÉ KE DNI PLATNOSTI Z1 ÚP	cca 38,12 ha	
	(výřez N1, N2, O1)	HRANICE PLOCH ZMĚN V KRAJINĚ	K2	0,3044 ha	
PLOCHY ZMĚN					
	(výřez N1)	PLOCHY FUNKČNÍCH ZMĚN ŘEŠENÝCH ZMĚNOU č. 1		0,0960 ha	
	(výřez N2, O1)	DS DOPRAVNÍ INFRASTRUKTURA SILNIČNÍ		0,0960 ha	
	(výřez O1)	PLOCHY S PODMÍNĚNÝM VYUŽITÍM (VZDÁLENOST 50 m OD OKRAJE LESA)		cca 66,29 ha	
	(výřez N4)	DS DOPRAVNÍ INFRASTRUKTURA SILNIČNÍ		0,0960 / 0,2084 ha	
	(výřez O3)	ZEMĚDĚLSKÁ PŮDA S TŘÍDOU OCHRANY II.			
	(výřez O3)	ZEMĚDĚLSKÁ PŮDA S TŘÍDOU OCHRANY III.			
	(výřez O3)	POZEMKY URČENÉ K PLNĚNÍ FUNKCE LESA DLE KN			
	(výřez O3)	OSTATNÍ PLOCHY			
	(výřez O1, O3)	INVESTICE DO PŮDY (PLOŠNÉ ODVODNĚNÍ)			
OZNAČENÍ					
	(výřez O3)	TŘÍDA A KÓD OCHRANY BPEJ			
DOPRAVA					
	(výřez O1)	MÍSTNÍ KOMUNIKACE			
	(výřez N4, O1)	VEŘEJNĚ PŘÍSTUPNÉ ÚČELOVÉ KOMUNIKACE			
	(výřez O1)	OSTATNÍ KOMUNIKACE BEZ VLASTNÍHO POZEMKU			
	(výřez O1)	TURISTICKÁ STEZKA	0020 - ČERVENÁ		
	(výřez O1)	HIPOSTEZKA	DLE ÚP		
	(výřez O1)	NEVYHLÁŠENÉ OCHRANNÉ PÁSMA LETIŠTĚ LKMH			
	(výřez O1)	DOPRAVNÍ ZÁVADA	JEDNOSMĚRNÁ ČÁST KOMUNIKACE V MANÍKOVICÍCH		
KULTURNÍ HODNOTY					
	(výřez O1)	NEMOVITÉ KULTURNÍ PAMÁTKY	"ZÁMEČEK" čp. 1 V MANÍKOVICÍCH		
	(výřez O1)	URBANISTICKÉ HODNOTY	DLE ÚP		
	(výřez O1)	ARCHITEKTONIKY CENNÁ STAVBA	DLE ÚP		
	(výřez O1)	VÝZNAMNÁ STAVEBNÍ DOMINANTA	"ZÁMEČEK" čp. 1 V MANÍKOVICÍCH		
	(výřez O1)	ÚZEMÍ S ARCHEOLOGICKÝMI NÁLEZY	DLE ÚP		
JEVY OSTATNÍ					
	(výřez O1)	VÝZNAMNÝ VYHLÍDKOVÝ BOD	DLE ÚP		
PŘÍRODNÍ HODNOTY					
	(výřez O1)	OBLASTI KRAJINNÉHO RÁZU	ObKR 35 RALSKO, ObKR 28 MLADOBOLESLAVSKO		
	(výřez O1)	HRANICE MÍSTA KRAJINNÉHO RÁZU	ChaKP 28/1 MNICHOVO HRADIŠTĚ A MUŽSKÝ		
	(výřez N2, O1)	OCHRANNÁ ZÓNA NADREGIONÁLNÍHO BOKORIDORU	NK 32 , NK 33		
	(výřez O1)	HRANICE BIOCHOR	3RB, 2RN		
	(výřez O1)	JINÁ OCHRANNÁ PÁSMA	ÚZEMÍ MIGRACÍ		
VODNÍ HOSPODÁŘSTVÍ					
	(výřez O1)	VODOVODNÍ SÍŤ VČETNĚ OCHRANNÉHO PÁSMA	MÍSTNÍ VODOVODNÍ ŘAD		
	(výřez O1)	VODNÍ ÚTVARY PODZEMNÍCH VOD	JIZERSKÁ KRÍDA PRAVOBŘEŽNÍ	CELÝ KATASTR	
	(výřez O1)	VODNÍ ÚTVARY POVRCHOVÝCH VOD	VODNÍ ÚTVARY POVRCHOVÝCH VOD, HOZ		
	(výřez O1)	ZDROJE POŽÁRNÍ VODY	VODNÍ NÁDRŽE A ŘEKA JIZERA		
	(výřez O1)	STOKOVÁ SÍŤ - KANALIZACE SPLAŠKOVÁ	DLE ÚP		
	(výřez O1)	STOKOVÁ SÍŤ - KANALIZACE DEŠŤOVÁ	DLE ÚP		
	(výřez O1)	MÍSTNÍ ČISTÍRNA ODPADNÍCH VOD	DLE ÚP		
	(výřez O1)	POVODÍ ROZVODÍ	1-05-02-056 ZÁBRDKA, 1-05-02-057, 1-05-02-058, 1-05-02-059, 1-05-02-060, 1-05-02-070 JIZERA		
TECHNICKÁ INFRASTRUKTURA					
	(výřez O1)	NADZEMNÍ VEDENÍ ELEKTRIZAČNÍ SOUSTAVY	VN 1-35 kV		
	(výřez O1)	OCHRANNÁ PÁSMA VN	1-35 kV 7 (10)		
	(výřez O1)	TRAFOSTANICE	6 DISTRIBUČNÍCH TRAFOSTANICE		
	(výřez O1)	OCHRANNÉ PÁSMA TRAFOSTANICE	7 (30) m		



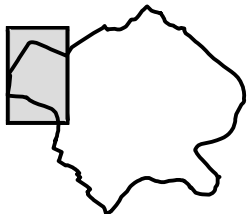

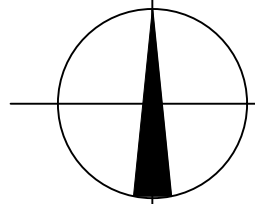




Výřez z výkresu č. N4 ÚP Ptýřov - Výkres koncepce veřejné infrastruktury - doprava 1 : 5 000



Bílá Hlína
642649



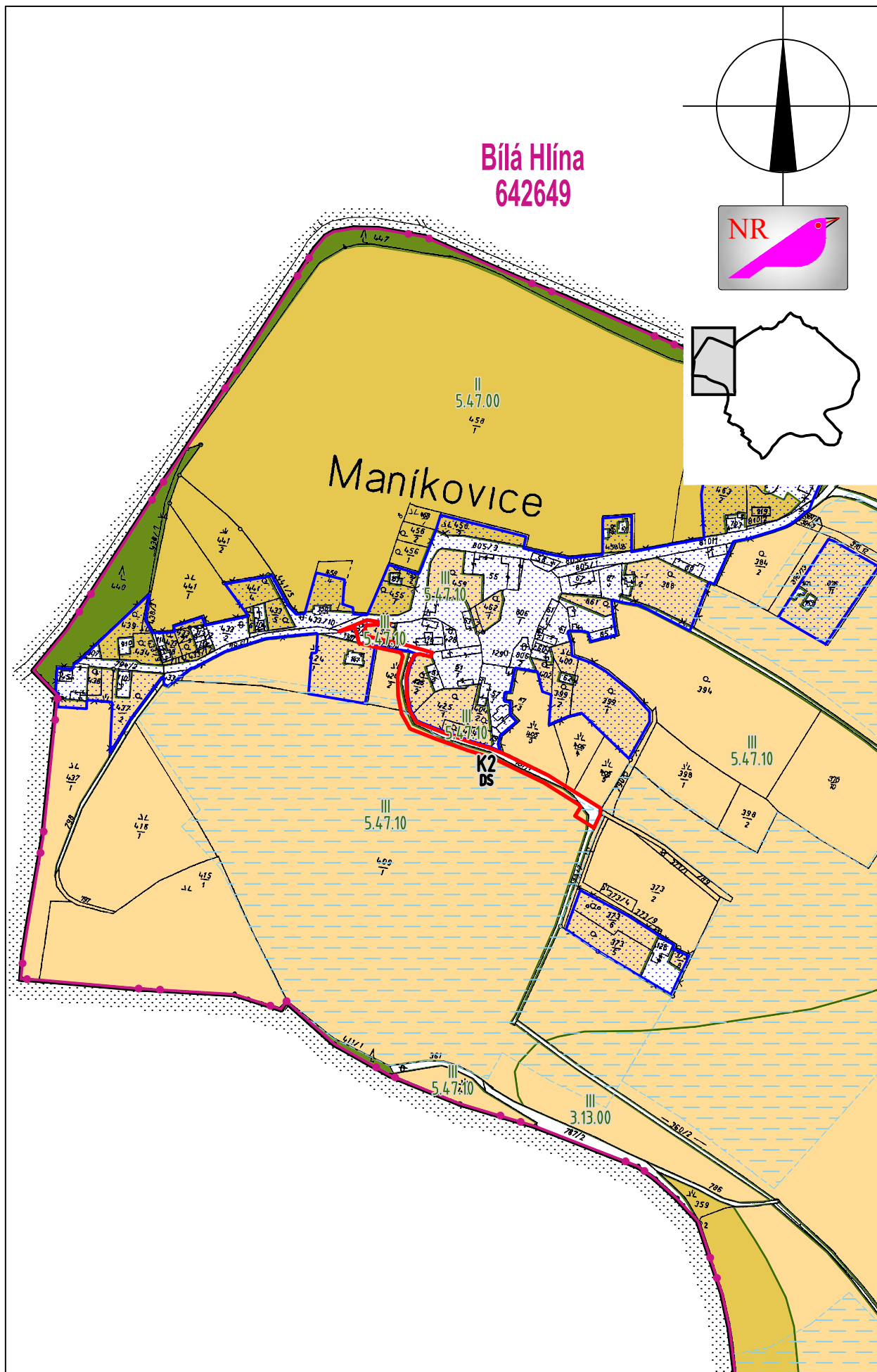
Maníkovice

cervena
0020

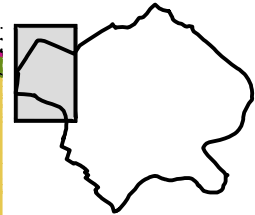
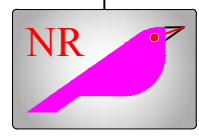
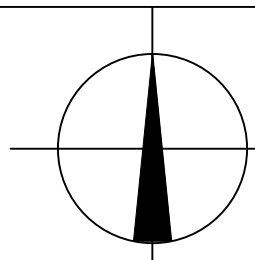
1965

1971

Obkr 35 PALSKO
Obkr 28 MLADOBULESLAVSKO
Chrtp 28/1 Michovo Hradiště a Mužský



Bílá Hlína
642649



Výřez z výkresu č. 03 ÚP Ptýřov - Výkres předpokládaných záborů půdního fondu 1 : 5 000