


URBANISTICKÉ JEVI
NAVRHOVANÉ

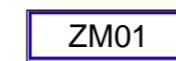
STABILIZOVANÉ



HRANICE KATASTRÁLNÍHO ÚZEMÍ



HRANICE ZASTAVĚNÉHO ÚZEMÍ
vymezeny k 11. 8. 2017




ZASTAVITELNÉ PLOCHY
ŘEŠENÉ V RÁMCI ZMĚNY Č. 1 ÚP BRANŽEŽ


ROZDĚLENÍ ZASTAVITELNÝCH PLOCH
DO JEDNOTLIVÝCH ETAP



ETAPA VYUŽITÍ ÚZEMÍ - 00
ČASOVĚ NEVÁZANÉ VYUŽITÍ ÚZEMÍ



ETAPA VYUŽITÍ ÚZEMÍ - 01
ZASTAVITELNÉ PLOCHY VYUŽITELNÉ V 1. ETAPĚ



ETAPA VYUŽITÍ ÚZEMÍ - 02
ZASTAVITELNÉ PLOCHY VYUŽITELNÉ VE 2. ETAPĚ

ČESKÁ REPUBLIKA
STŘEDOČESKÝ KRAJ
OBEC BRANŽEŽ - K.Ú. BRANŽEŽ - 609501, ICOB - 571946

NÁVRH ZMĚNY Č. 1 ÚZEMNÍHO PLÁNU VÝKRES POŘADÍ ZMĚN V ÚZEMÍ - ETAPIZACE

POŘIZOVATEL

MĚSTSKÝ ÚŘAD MNICHOVO HRADIŠTĚ
ODBOR VÝSTAVBY A ŽIVOTNÍHO PROSTŘEDÍ

VYDÁVAJÍCÍ ORGÁN

ZASTUPITELSTVO OBCE BRANŽEŽ

URČENÝ ZASTUPITEL OBCE

VLADIMÍR KRATOCHVÍL - MÍSTOSTAROSTA OBCE

ZPRACOVATEL

ING. ARCH. JIŘÍ MAŇÁK,
Anastázova 22/3, Praha 6 IČO 4430 4528

Č. ZAK. 192/2017

ZÁŘÍ 2017

MĚŘÍTKO 1 : 5000

Č. V. 05

ZÁZNAM O ÚČINNOSTI ZMĚNY Č. 1 ÚZEMNÍHO PLÁNU BRANŽEŽ

Správní orgán, který plán vydal :
Zastupitelstvo obce Branžež

Oprávněná úřední osoba pořizovatele :
Ing. Martina Nikodemová

Číslo jednací :

Podpis :

Datum nabytí účinnosti :

Razítko :