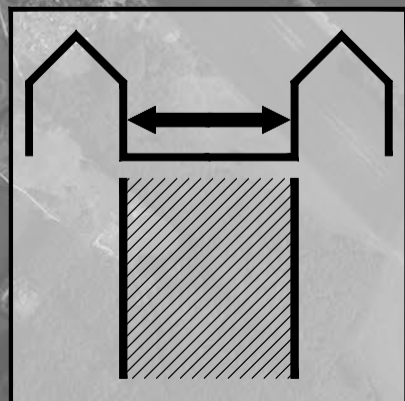
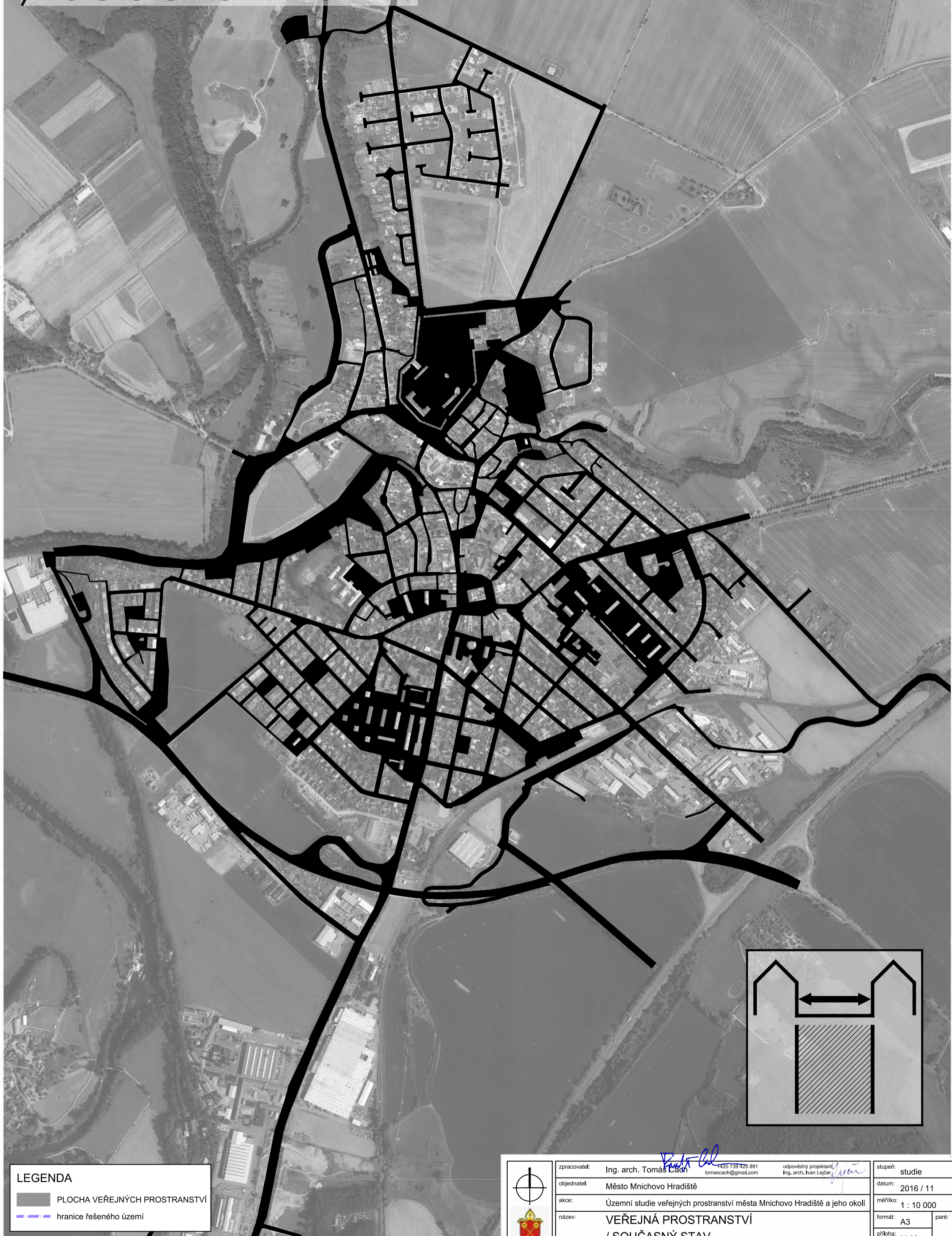






# VEŘEJNÁ PROSTRANSTVÍ / SOUČASNÝ STAV



## LEGENDA

-  PLOCHA VEŘEJNÝCH PROSTRANSTVÍ
-  hranice řešeného území



zpracovatel: Ing. arch. Tomáš Čačn  +420 739 425 891 tomascach@gmail.com	odpovědný projektant: Ing. arch. Ivan Lejčar 	stupeň: studie
objednatel: Město Mníchovo Hradiště		datum: 2016 / 11
akce: Územní studie veřejných prostranství města Mníchovo Hradiště a jeho okolí		měřítko: 1 : 10 000
název: VEŘEJNÁ PROSTRANSTVÍ / SOUČASNÝ STAV		formát: A3 příloha: M.02